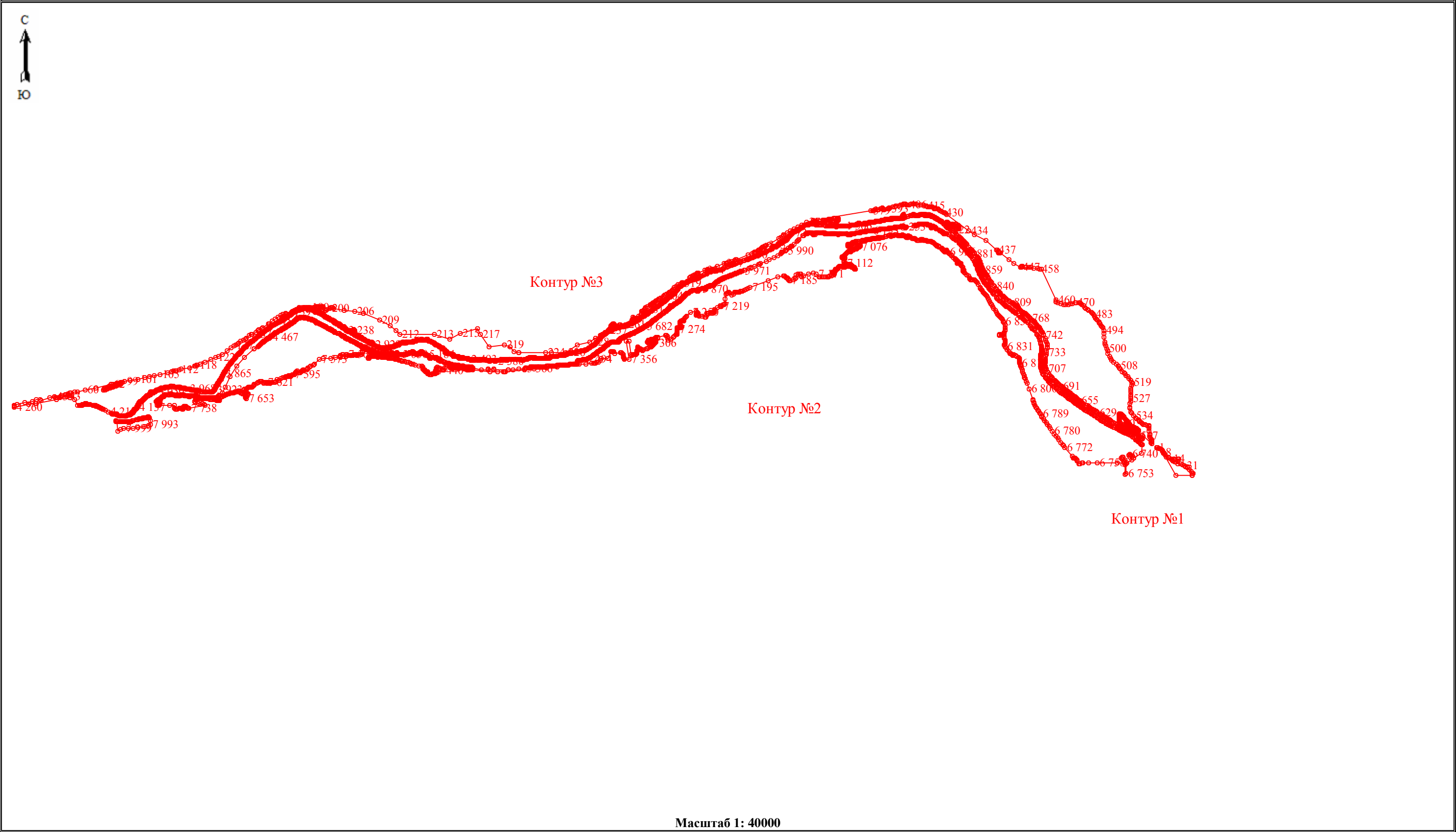


КАРТА ПЛАН
Зона затопления территории поверхностными водами реки Днепр при уровне 1% обеспеченности во время весеннего половодья
(наименование объекта землеустройства)

План границ объекта землеустройства



КАРТА ПЛАН

Зона затопления территории поверхностными водами реки Днепр при уровне 1% обеспеченности во время летних паводков
(наименование объекта землеустройства)

План границ объекта землеустройства

Условные обозначения и знаки для оформления
графической части проекта межевания земельных участков

Обозначения земельных участков, размеры которых не могут быть
переданы в масштабе разделов графической части:

- Обозначение точки земельных участков, имеющиеся в ГКН сведения о границе которых достаточны для определения ее положения на местности.
- Обозначение точки земельных участков, имеющиеся в ГКН сведения о границе которых не достаточны для определения ее положения на местности.
- Обозначение точки земельных участков, представляющих собой единое землепользование с преобладанием обособленных участков, имеющиеся в ГКН сведения о границах которых достаточны для определения их положения на местности.
- Обозначение точки ранее учтенных земельных участков, представляющих собой единое землепользование с преобладанием обособленных участков, имеющиеся в ГКН сведения о границах которых не достаточны для определения их положения на местности.
- ══

Граница ранее учтенного земельного участка, представляющего собой единое землепользование с преобладанием условных участков, имеющиеся в ГКН сведения о границах которых достаточны для определения их положения на местности.
- :

Граница земельного участка, представляющего собой единое землепользование с преобладанием условных участков, имеющиеся в ГКН сведения о границах которых не достаточны для определения их положения на местности.









Обозначения земельных участков, размеры которых могут быть
переданы в масштабе разделов графической части:

- Характерная точка границы, сведения о которой не позволяют однозначно определить ее положение на местности.
- Характерная точка границы, сведения о которой позволяют однозначно определить ее положение на местности.
- Существующая часть границы земельных участков, имеющиеся в ГКН сведения о которой достаточны для определения ее местоположения.
- Вновь образованная часть границы земельных участков, сведения о которой достаточны для определения ее местоположения.
- Существующая часть границы земельных участков, имеющиеся сведения о которой не достаточны для определения ее местоположения.
- Вновь образованная часть границы земельных участков, сведения о которой не достаточны для определения ее местоположения.
- Базовая станция при спутниковых наблюдениях (GPS или ГЛОНАСС)
- Пункты опорной межевой сети (ОМС), (пункт ГГС)

КАРТА ПЛАН

Зона затопления территории поверхностными водами реки Днепр при уровне 1% обеспеченности во время весеннего половодья
(наименование объекта землеустройства)

План границ объекта землеустройства

- Пункты съемочного обоснования, созданные при проведении кадастровых работ
- Межевые знаки, которые использовались в качестве опорной сети или съемочного обоснования
- Внемасштабный площадной участок, границы которого установлены декларативно
- Граница субъекта Российской Федерации
- Граница муниципального образования
- Граница кадастрового округа
- Граница кадастрового района
- Граница кадастрового квартала

Подпись _____(Шатлова А.С.) Дата 25.12.2015 г.

Место для оттиска печати лица, составившего карту (плана) объекта землеустройства